

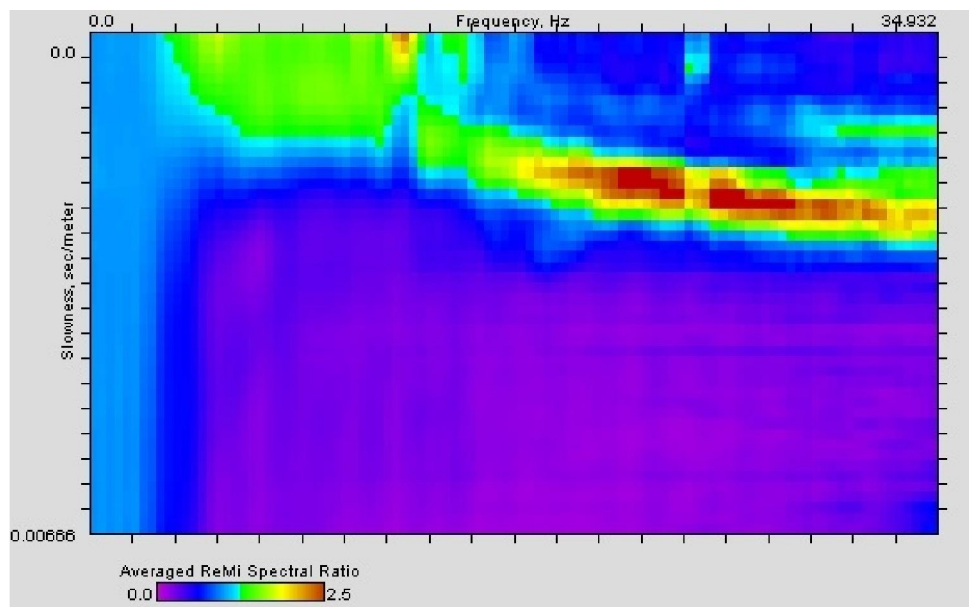
# MISURA DI VELOCITA' DELLE ONDE S CON TECNICA ReMi

# RM\_16

Codice SoftMS

026093L34REMI34

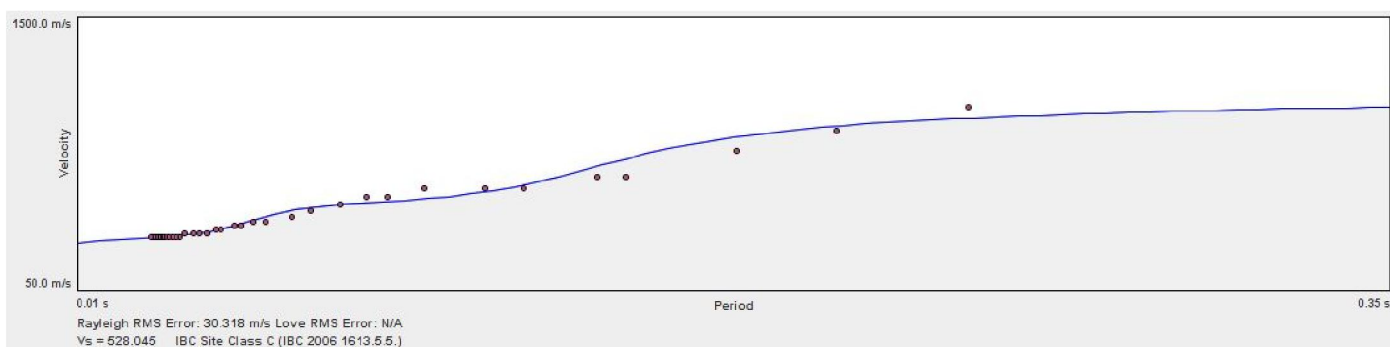
## SPETTRO *p-f*

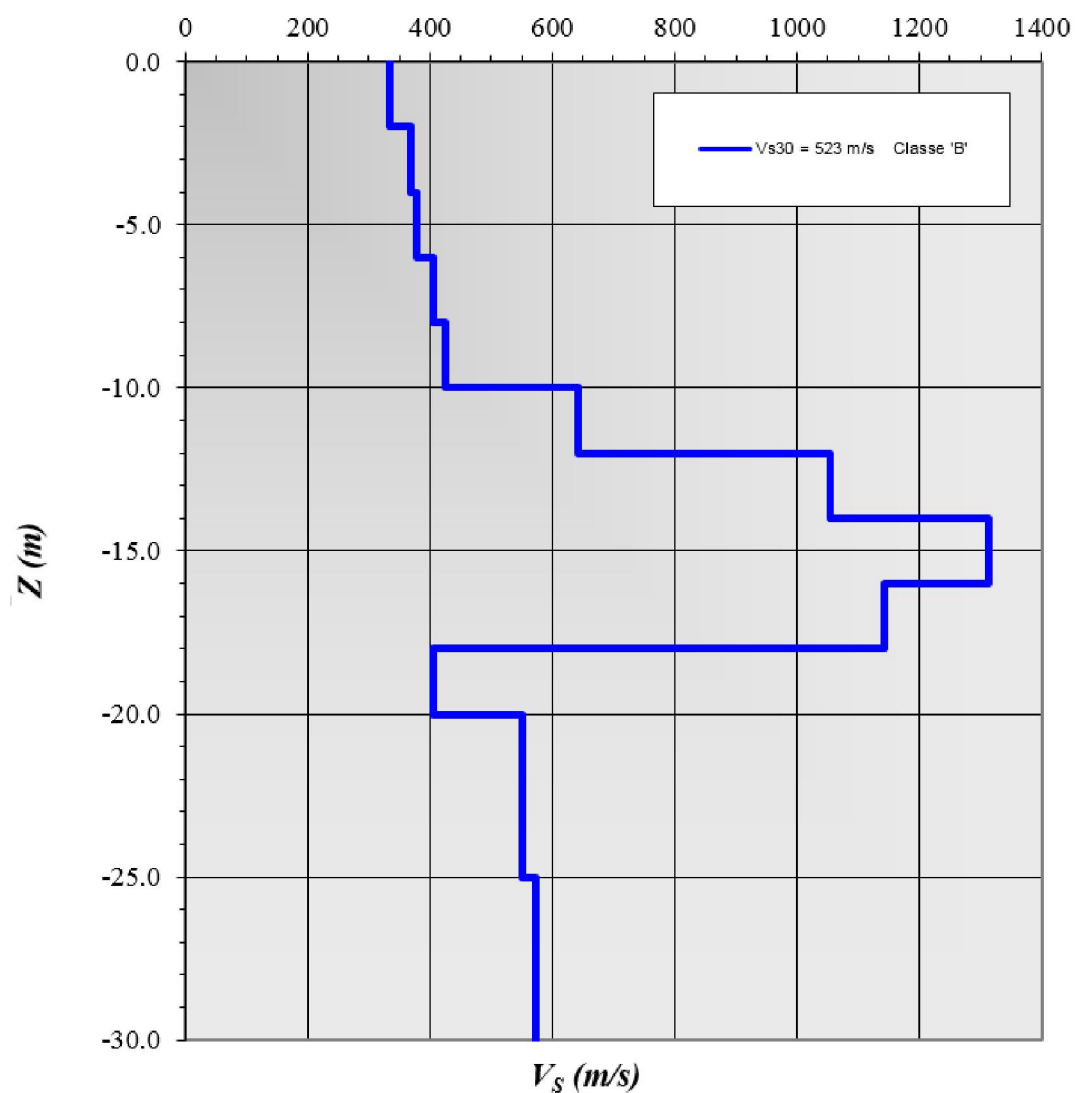


## DATI STAZIONE

COMUNE	VOLPAGO DEL MONTELLO
CODICE STAZIONE	RM_16
WGS 84 UTM 33 NORD	5072457.344
WGS 84 UTM 33 EST	275827.396
QUOTA PIANO CAMPAGNA	86 m s.l.m.
VS <sub>30</sub> E CATEGORIA DI SOTTOSUOLO	523 - classe "B"
ANNO E MESE DI MISURA	2015/11

## CURVA DI DISPERSIONE



LOG VERTICALE DI  $V_{s30}$ *Stazione RM-16*

FOTO



ESTRATTO C.T.R.

